






















LEGENDA OSTATNÍ

- | | |
|---|---------------------------------|
|  | REKONSTRUOVANÁ BUDOVA |
|  | STÁVAJÍCÍ TERASA |
|  | STÁVAJÍCÍ DLÁŽĚNÉ PLOCHY |
|  | STÁVAJÍCÍ ASFALTOVÉ PLOCHY |
|  | STÁVAJÍCÍ OPLOCENÍ AREÁLU |
|  | PLOCHY PRO ODSTRANĚNÍ |
|  | KONSTRUKCE K DEMOLICI |
|  | NOVOSTAVBA, PROPOJOVACÍ KRČEK |
|  | NOVÉ DLÁŽĚNÉ PLOCHY |
|  | POŽÁRNĚ NEBEZPEČNÝ PROSTOR |
|  | ODSTUPOVÁ VZDÁLENOST PNP |
| d=2,74 m | |
|  | TRASA PŘÍSTUPOVÉ KOMUNIKACE HZS |

LEGENDA STÁVAJÚCICH SÍTI

- | | |
|---|--------------------------------------|
| — VO — | VEŘEJNÉ OSVĚTLENÍ (TES LANŠKROUN) |
| —  — | PODZEMNÍ VEDENÍ VN DO 35 KV (ČEZ) |
| —  — | PODZEMNÍ VEDENÍ NN DO 1 KV (ČEZ) |
| —  — | OPTICKÝ KABEL (NORDIC TELECOM) |
| —  — | METALICKÝ KABEL (CETIN) |
| —  — | NÍZKOTLAKÝ PLYN (GASNET) |
| —  — | KANALIZACE DEŠŤOVÁ (AREÁLOVÝ ROZVOD) |
| —  — | KANALIZACE JEDNOTNÁ (VAK JABLONNÉ) |
| —  — | VODOVOD (VAK JABLONNÉ) |
| —  — | PODZEMNÍ HYDRANT (VAK JABLONNÉ) |

LEGENDA NOVÝCH SÍTÍ

- | | |
|---|----------------------------------|
| — | NOVÉ VEDENÍ SPLAŠKOVÉ KANALIZACE |
| — | NOVÉ VEDENÍ DEŠŤOVÉ KANALIZACE |
| — | NOVÉ VEDENÍ NN DO 1kV DO BUDOVY |

Označení stromů:

ST1 – JAVOR,	0=2,0 m,	DÉLKA=25 m
ST2 – BŘÍZA,	0=2,4 m,	DÉLKA=23 m
ST3 – JAVOR,	0=1,8 m,	DÉLKA=18 m
ST4 – BŘÍZA,	0=2,1 m,	DÉLKA=20 m

Označení stromů – náhradní výsadba
 NV1 – PLATAN JAVORLISÝ (1x)
 NV2 – ŠEŘÍK MEYERŮV (3x)

$$\pm 0,000 = 380,52 \text{ m n.m}$$


Výpracoval:		Hlavní inženýr projektu:	
Dan Zvára, DiS.		ING. Jaroslav DVOŘÁK	
Místo stavby:		Lanškroun, p.č. st. 1482, 2036/11, k.ú. Lanškroun	
Investor:		Pardubický kraj, Komenského náměstí 125, 532 11 Pardubice	
Akce:		ZŠ Lanškroun - rekonstrukce a přístavba školy Olbrachtova	
Objekt:			
Výkres:		KOORDINAČNÍ SITUAČNÍ VÝKRES	